



Жер участогуна болгон жеке
менчик укугу жөнүндө

МАМЛЕКЕТТИК АКТ
ГОСУДАРСТВЕННЫЙ АКТ

о праве частной собственности на
земельный участок

Сериясы

Серия **Ч** № **695370**

Ушул акт планда көрсөтүлгөн аянты 0,27 га
анын ичинен _____

жер участогу(на) _____

2000 - жылдын 21 - сентябрындагы № 646 жана 2003 - ж.
(укук берүүчү документтин аталышы, жылы, номери)
08 - майындагы № 335 Бишкек шаарынын мэриясынын токтомдорунун

негизинде ушул укук **Бишкек** райондук (шаардык)
жергиликтүү каттоо органында, кыймылсыз мүлккө болгон укуктардын
бирдиктүү мамлекеттик реестринде 2017 - жылдын "20" 04
№ 2017-51440 менен катталган, **"Финансалык жана өнөр - жай "САНТАРА"**
(менчик ээсинин аты)

корпорациясы" жабык акционердик коомуна

жеке менчигине таандык экендигин аныктайт.

Жер участогунун (торунун) максаттык багыты жана категориясы

**өзүнүн аймагында кеңсе жайлары жана жер алдындагы автопаркинги менен көп
кабаттуу турак үйлөр**

Настоящим актом подтверждается, что право частной собственности на
земельный(е) участок(и), указанный(е) в плане, площадью 0,27 га,
из них _____

на основании **постановлений мэрии г.Бишкек от 21-сентября 2000 года № 646 и**
(наименование, номер и дата правоустанавливающего документа)
от 08-мая 2003 года № 335

зарегистрированного "20" 04 2017 года за № 2017-51440 в
Едином государственном реестре прав на недвижимое имущество в
Бишкекском районном (городском) местном
регистрационном органе,
принадлежит **Закрытому акционерному обществу "Финансово - промышленная**
(наименование собственника)
корпорация "САНТАРА"


Целевое назначение и категория земельного (ых) участка (ов)
**многоэтажные жилые дома с офисными помещениями и подземным
автопаркингом на собственной территории**

Участоктордун пландагы номери Номера участков в плане	Идентификациялык номери Идентификационный номер	Жайгашкан жери (дареги) Место расположения (адрес)
	1-02-04-0060-0286	ул.Логвиненко, 28

**Чектештердин баяндамасы:
Описание смежеств:**

от А до Б
от Б до В
от В до Г
от Г до А

участок
ул.Логвиненко
участок
участок



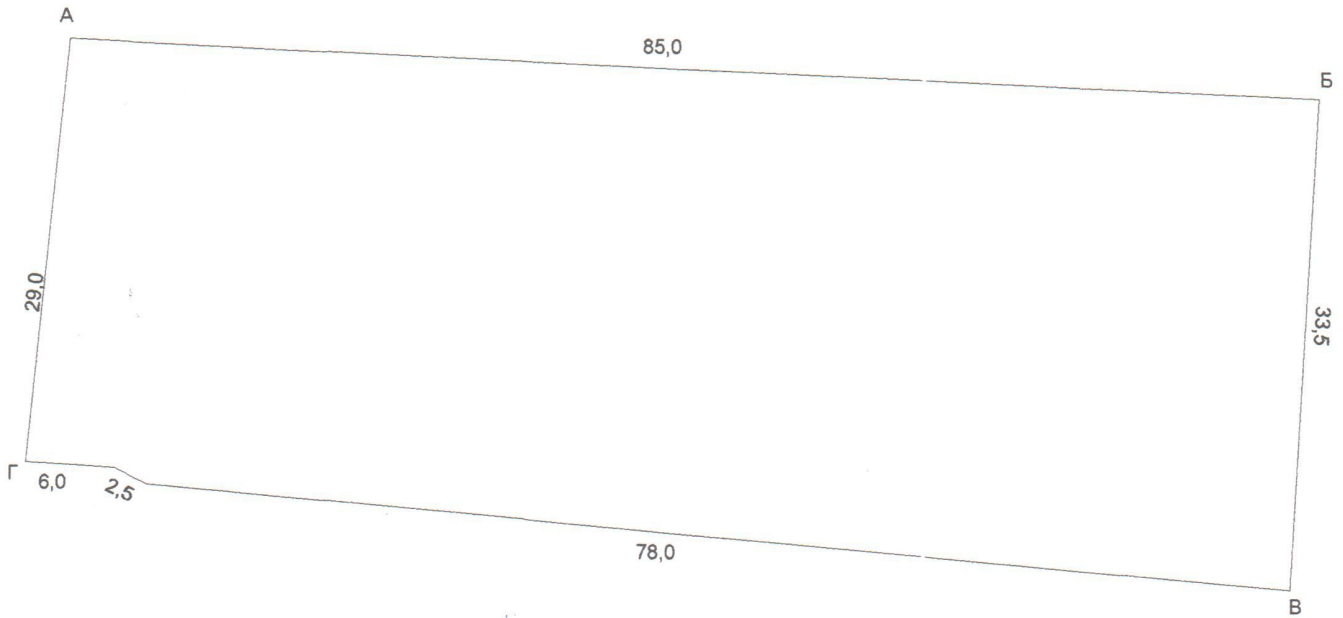
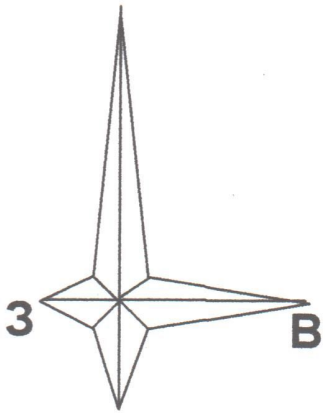
Жергиликтүү каттоо
органдын аткаруучусу
Исполнитель местного
регистрационного органа

Джаманкулова М.
(аты - жөнү, колу) - (Ф.И.О., подпись)

Сериясы

Серия **Ч** № **695370**

Жер участогунун
ПЛАНЫ
ПЛАН
земельного участка



Масштабы
Масштаб 1: 500

**Жер участогун байлаштыруу
Привязка земельного участка
(кырдаалдык планы) (ситуационный план)**



**Жергиликтүү каттоо
органдын актаруучусу**

**Исполнитель местного
регистрационного органа**

Джаманкулова М.

(аты - жөнү, колу) - (Ф.И.О., подпись)

Бул мамлекеттик акт эки нускада түзүлдү: анын бири нчи нускасы жер
участогунун ээсинде, экинчи нускасы Бишкек

райондук (шаардык) жергиликтүү каттоо органында сакталат.

Настоящий государственный акт составлен в двух экземплярах: первый
экземпляр находится у собственника земельного участка, второй - хранится
в местном регистрационном органе

Бишкек

района (города)

Жергиликтүү каттоо
органдын жетекчиси

Руководитель местного
регистрационного органа

Б. Берикбаев

(Берикбаев Жолу, Молу) (Ф.И.О., подпись)



Түзүлгөн күнү

Дата составления "20" 04 2017 -жыл

года