



Жер участогуна болгон жеке
менчик укугу жөнүндө
МАМЛЕКЕТТИК АКТ

ГОСУДАРСТВЕННЫЙ АКТ
о праве частной собственности
на земельный участок

Сериясы

Серия Ч № 955787

Ушул акт планда көрсөтүлгөн аянты
анын ичинен

950.0 чарчы метр

жер участогу(на) **2021-жылдын 25-январындагы №543-461**
сатып алуу-сатуу келишиминин

(укук берүүчү документтин агалышы, жылы, номери)

негизинде ушул укук **"Кадастр" ММнин Бишкек филиалында** райондук (шаардык)
жергиликтүү каттоо органында, кыймылсыз мүлккө болгон укуктардын
бирдиктүү мамлекеттик реестринде **2021** - жылдын **"26"** **01**
№ **21/17906** менен катталган, **"Исман" жоопкерчилиги чектелген коомуна**

(менчик ээсинин аты)

жеке менчигине таандык экендигин аныктайт.

Жер участогунун(торунун) максаттык багыты
мансардасы менен 5-кабаттуу турак үй үчүн

Настоящим актом подтверждается, что право частной собственности на
земельный(е) участок(и), указанный(е) в плане, площадью **950.0 кв. м.**,
из них

на основании **договора купли-продажи от 25-января** **2021 года №543-461**
(наименование, номер и дата правоустанавливающего документа)

зарегистрированного **"26"** **01** **2021** года за № **21/17906**
в Едином государственном реестре прав на недвижимое имущество
в **Бишкекском филиале ГУ "Кадастр"** районном (городском) местном
регистрационном органе,
принадлежит **Обществу с ограниченной ответственностью "Исман"**
(наименование собственника)

Целевое назначение земельного(ых) участка(ов)
под 5-ти этажный жилой дом с мансардой

Участоктордун пландагы номери Номера участков в плане	Идентификациялык номери Идентификационный номер	Жайгашкан жери (дареги) Место расположения (адрес)
	1-01-14-0060-1916	ул. Магистральная, №16

**Чектештердин баяндамасы:
Описание смежеств:**

от А до Б
от Б до В
от В до Г
от Г до А

улица
проезд
участок
участок



**Жергиликтүү каттоо
органдын аткаруучусу**

**Исполнитель местного
регистрационного органа**

Саякбаев А.

(аты-жөнү, колу) (ф.и.о., подпись)

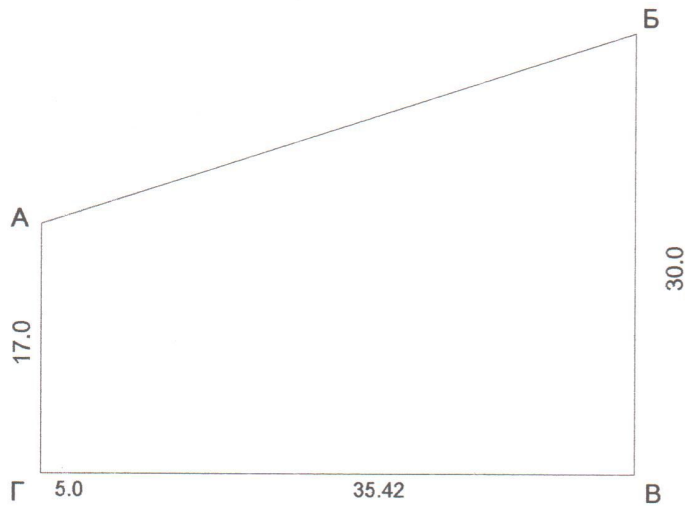
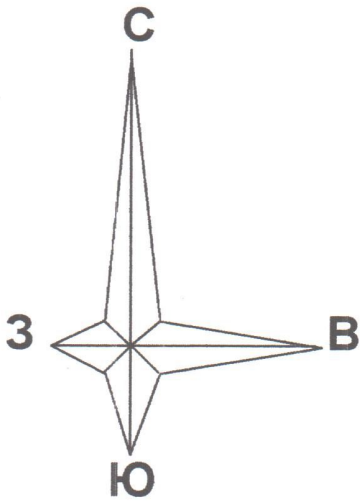
Сериясы

Серия

Ч №

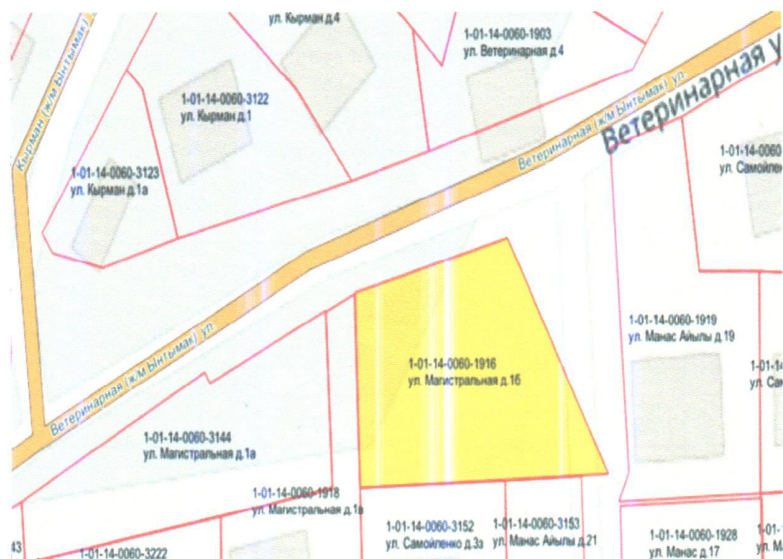
955787

Жер участогунун
ПЛАНЫ
ПЛАН
земельного участка



Масштабы
Масштаб 1: 500

**Жер участогун байлаштыруу
Привязка земельного участка
(кырдаалдык планы) (ситуационный план)**



**Жергиликтүү каттоо
органдын аткаруучусу**

**Исполнитель местного
регистрационного органа**

Саякбаев А.

(аты-жөнү, колу) / (ф.и.о., подпись)

Участоктун идентификациялык номери

Идентификационный номер участка

1-04-14-0060-1916

**Жер участкана болгон укук менен жүргүзүлгөн бүтүмдөр
Сделки, совершаемые с правом на земельные участки**

Жер участканын № земельного участка	Менчик эсинин аты Наименование собственника	Жер участкана болгон укук менен жүргүзүлгөн бүтүм жөнүндө документ Документ о совершении сделки с правом на земельный участок	Мамлекеттик каттоодон откон күнү Дата государственной регистрации	Каттоочунун аты-жөнү жана колу Ф.И.О. и подпись регистратора	Эскертүү Примечание



Бул мамлекеттик акт эки нускада түзүлдү: анын биринчи нускасы жер участкагунун ээсинде, экинчи нускасы **"Кадастр" ММнин Бишкек филиалында**

райондук (шаардык) жергиликтүү каттоо органында сакталат.

Настоящий государственный акт составлен в двух экземплярах: первый экземпляр находится у собственника земельного участка, второй – хранится в местном регистрационном органе **Бишкекском филиале ГУ "Кадастр"**

района (города).

**Жергиликтүү каттоо
органдын жетекчиси**

**Руководитель местного
регистрационного органа**

Б. Ж.Берикбаев

(аты - жөнү, колу) (ф.и.о., подпись)



Түзүлгөн күнү

Дата составления "05" 02 2021 -жыл
года